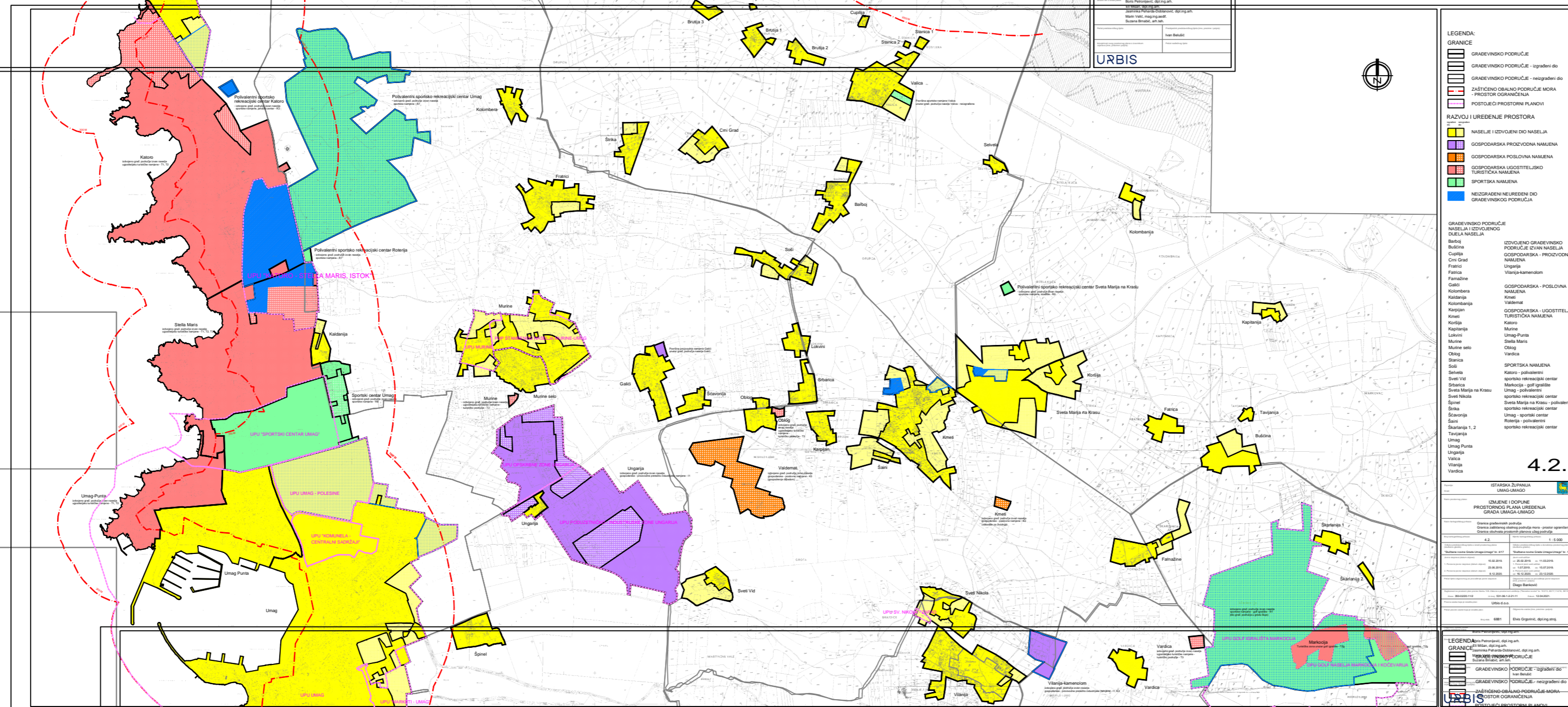


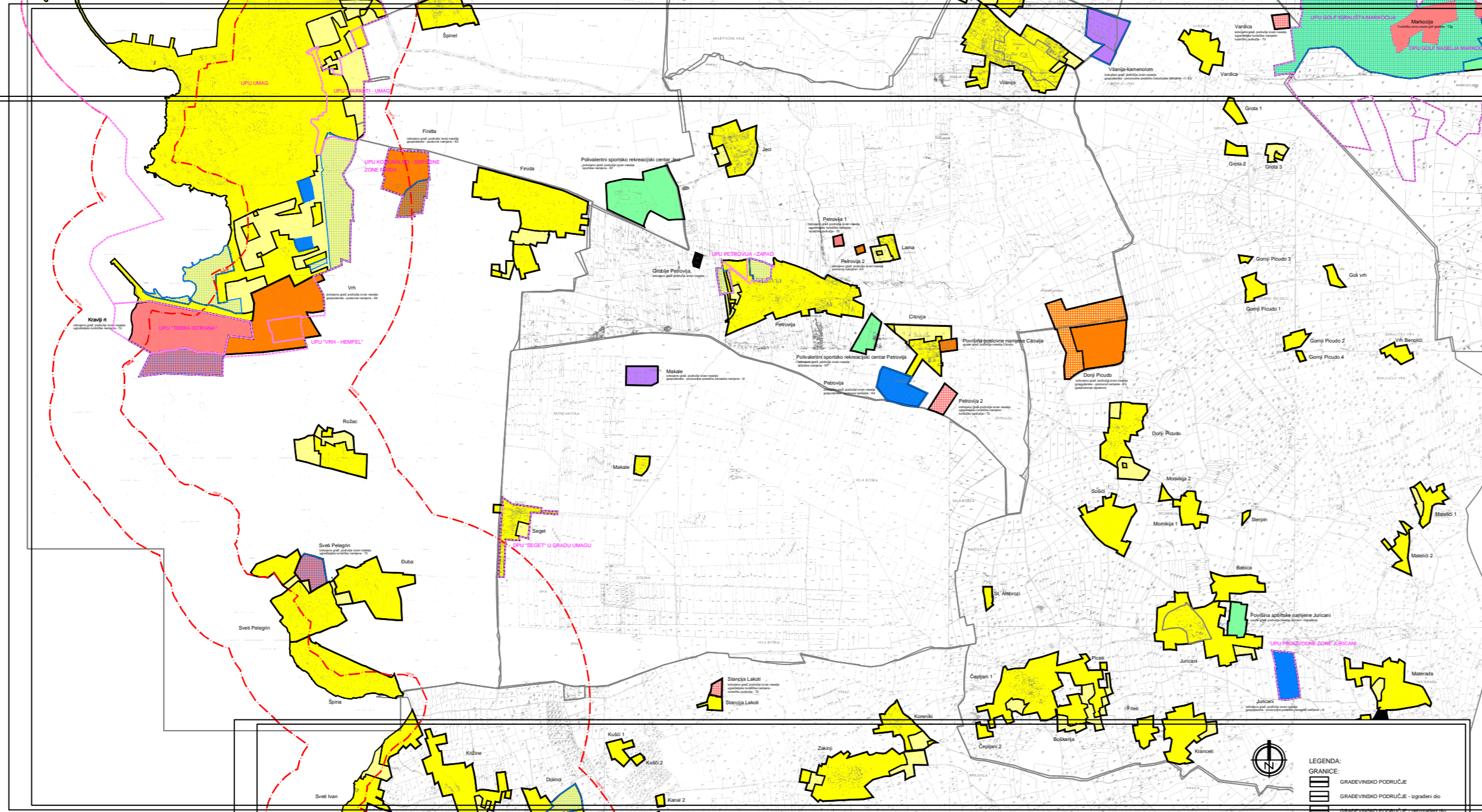
4.1.

URBIS



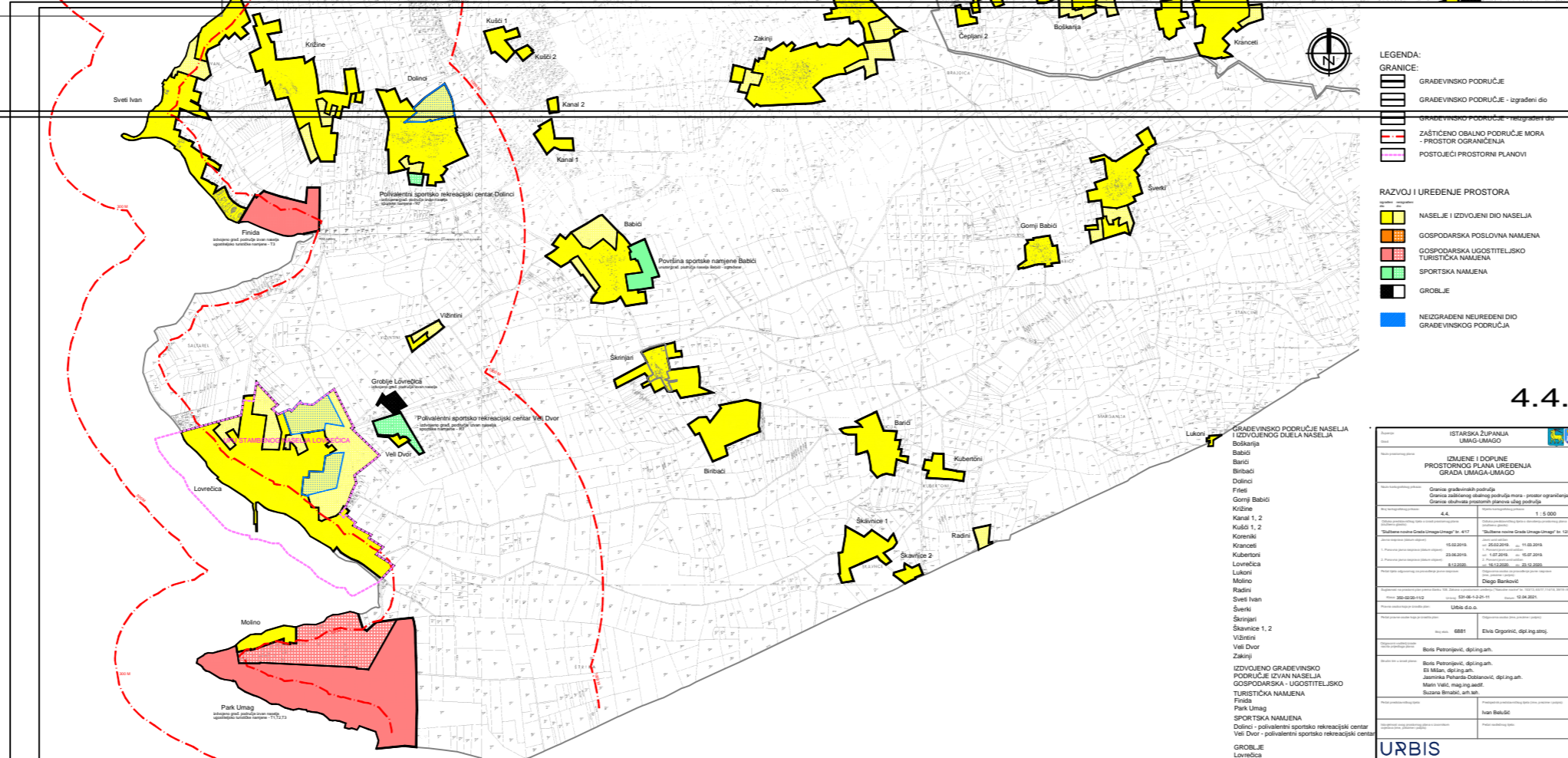
4.2.

URBIS



4.3.

URBIS



4.4.

URBIS

Županija: ISTARSKA ŽUPANIJA
Grad: UMAG-UMAGO



Naziv prostornog plana: IZMJENE I DOPUNE
PROSTORNOG PLANA UREĐENJA
GRADA UMAGA-UMAGO

Naziv kartografskog prikaza: Granice građevinskih područja
Granica zaštićenog obalnog područja mora - prostor ograničenja
Granice obuhvata prostornih planova užež područja
Veza kartografskih prikaza 4.1 do 4.4

Broj kartografskog prikaza: 4.0. Mjerilo kartografskog prikaza: 1 : 25 000

Odluka predstavničkog tijela o izradi prostornog plana (službeno glasila):
"Službene novine Grada Umaga-Umago" br. 4/17

Javna rasprava (datum objave):
1. Ponovna javna rasprava (datum objave): 15.02.2019.
23.06.2019.
2. Ponovna javna rasprava (datum objave): 8.12.2020.

Pečat tijela odgovorno za provođenje javne rasprave:
Odgovorna osoba za provođenje javne rasprave (ime, prezime i potpis):
Diego Banković

Suglasnost na prostorni plan prema članku 108. Zakona o prostornom uređenju ("Narodne novine" br. 153/13, 65/17, 114/18, 39/19 i 98/19)
Klasa: 350-02/20-11/2 Urb.broj: 531-06-1-2-21-11 Datum: 12.04.2021.

Pravna osoba koja je izradila prostorni plan: URBIS d.o.o.

Pečat pravne osobe koja je izradila prostorni plan:
Broj elab. 6881
Odgovorna osoba (ime, prezime i potpis):
Elvis Grgoričić, dipl.ing.stroj.

Odgovorni voditelj izrade
nacrtu prijedloga prostornog plana: **Boris Petronijević, dipl.ing.arh.**

Stručni tim u izradi prostornog plana:
Boris Petronijević, dipl.ing.arh.
Eli Mišan, dipl.ing.arh.
Jasminka Peharda-Doblanović, dipl.ing.arh.
Marin Velić, mag.ing.aedif.
Suzana Brnabić, arh.teh.

Pečat predstavničkog tijela:
Predsjednik predstavničkog tijela (ime, prezime i potpis):
Ivan Belušić

Istovjetnost ovog prostornog plana s izvornikom
ovjerava (ime, prezime i potpis):
Pečat nadležnog tijela:

URBIS